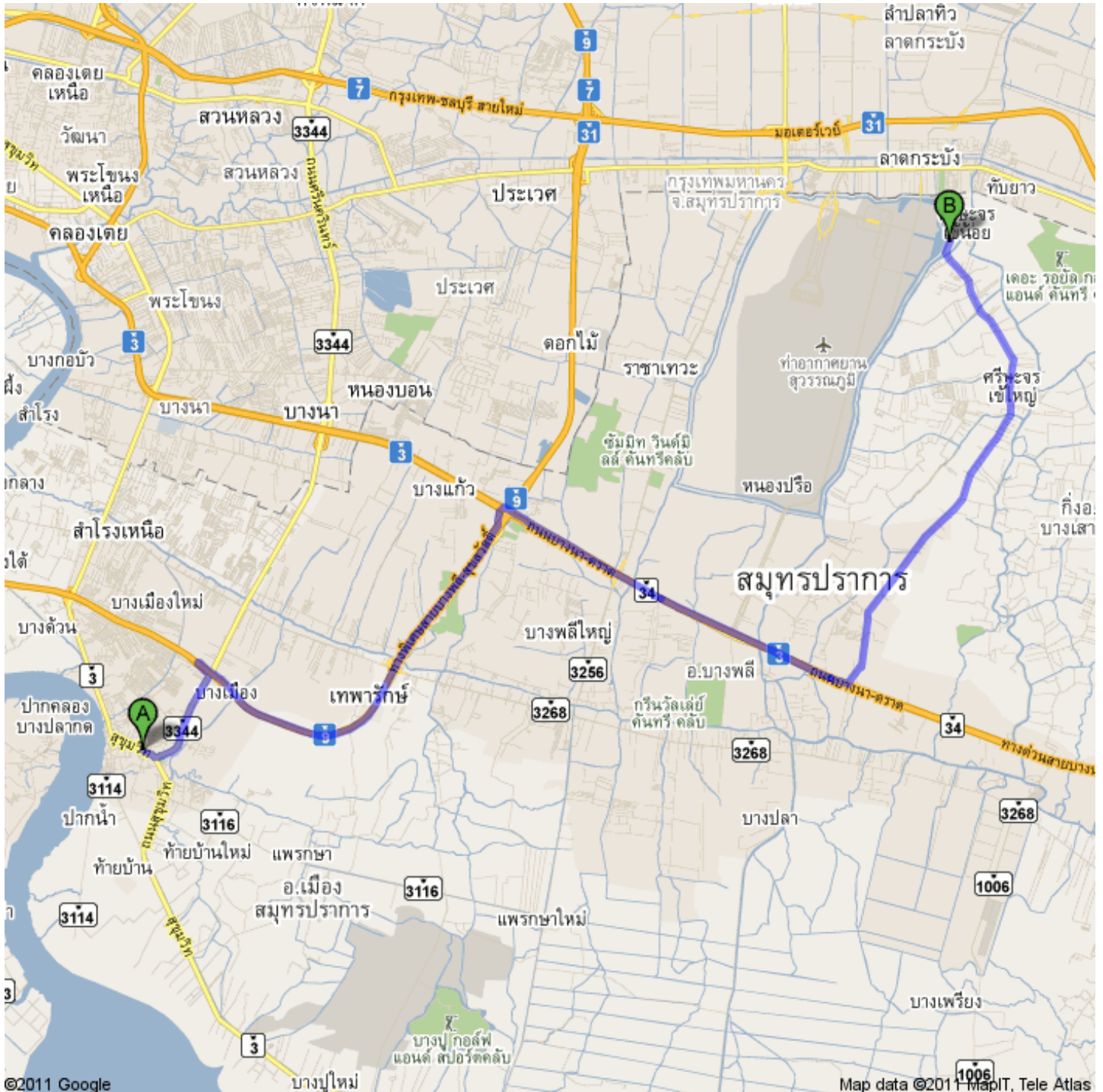


เส้นทางสู่ สนามฟุตบอลกรมศุลกากร  
วัดหัวคู้ ศรีระจรเขื่อน้อย กิ่งอ.บางเสาธง จ.สมุทรปราการ 10540 ไทย  
35.7 กม. – ประมาณ 59 นาที

ซอยวัดศรีวีรน้อย อยู่เลียบข้างมหาวิทยาลัยหัวเฉียวเฉลิมพระเกียรติ (เลยมหาวิทยาลัย  
ไปก่อน)








### สโมสรฟุตบอลจังหวัดสมุทรปราการ


354 ถนนสุขุมวิท ตำบลปากน้ำ อำเภอเมืองสมุทรปราการ สมุทรปราการ 10270 ไทย - 02-702 6767


1. มุ่งไปทางทิศ ตะวันออกเฉียงเหนือ ไปตาม สุขุมวิท ซอย 35/เส้นทาง 3 เข้าสู่ สุขุมวิท ไป 14 ม.  
รวม 14 ม.

 2. ใช้ ที่ 1 ทางขวา เข้าสู่ สุขุมวิท/เส้นทาง 3 ไป 300 ม.  
รวม 300 ม.  
ประมาณ 2 นาที


 3. ใช้ ที่ 3 ทางซ้าย เข้าสู่ ศรีนครินทร์/เส้นทาง 3344 ไป 2.5 กม.  
รวม 2.8 กม.  
วิ่งต่อไปตามเส้นทาง เส้นทาง 3344  
ประมาณ 3 นาที

 4. เลี้ยวซ้าย เข้าสู่ทางลาดไปยัง ทางพิเศษสายบางพลี-สุขสวัสดิ์/เส้นทาง 9 ไป 160 ม.  
รวม 3.0 กม.

 5. ชิดขวาตรงทางแยก เพื่อวิ่งต่อไปยัง ทางพิเศษสายบางพลี-สุขสวัสดิ์/เส้นทาง 9 ไป 61 ม.  
รวม 3.0 กม.

 6. ชิดขวาตรงทางแยก และตัดเข้าสู่ ทางพิเศษสายบางพลี-สุขสวัสดิ์/เส้นทาง 9 ไป 10.4 กม.  
รวม 13.4 กม.  
**ถนนที่เก็บค่าผ่านทางบางช่วง**  
ประมาณ 11 นาที


 7. ใช้ทางออกเข้าสู่ ถนนบางนา-ตราด/เส้นทาง 34 ไป 230 ม.  
รวม 13.6 กม.  
**ทางพิเศษ**

 8. ชิดขวาตรงทางแยก เพื่อวิ่งต่อไปยัง ถนนบางนา-ตราด/เส้นทาง 34 ไป 1.0 กม.  
รวม 14.6 กม.  
**ถนนที่เก็บค่าผ่านทางบางช่วง**  
ประมาณ 2 นาที

9. วิ่งตรงต่อไปยัง ถนนบางนา-ตราด/เส้นทาง 34 ไป 1.4 กม.  
รวม 16.0 กม.  
ประมาณ 1 นาที

 10. ใช้ทางลาดด้านขวา ไปยัง ถนนบางนา-ตราด/เส้นทาง 34 ไป 7.0 กม.  
รวม 23.0 กม.  
ประมาณ 7 นาที

 11. ให้ออกไปตาม ถนนบางนา-ตราด/เส้นทาง 34 ไป 270 ม.  
รวม 23.3 กม.

 12. เลี้ยวซ้าย ที่ วัดศรีวิรินทร์ ไป 12.4 กม.  
รวม 35.7 กม.  
ปลายทางจะอยู่ทางขวา  
ประมาณ 30 นาที



### สนามฟุตบอลกรมศุลกากร

วัดหัวคู้ ศรีษะจรเข้ น้อย กิ่งอ.บางเสาธง จ.สมุทรปราการ 10540 ไทย

เส้นทางนี้มีจุดประสงค์เพื่อการวางแผนเท่านั้น คุณอาจพบว่าโครงการก่อสร้าง การจราจร สภาพอากาศ หรือเหตุการณ์อื่นๆ อาจเป็นสาเหตุให้สภาพถนนแตกต่างไปจากผลลัพธ์ในแผนที่ และคุณควรวางแผนเส้นทางให้เหมาะสม คุณต้องปฏิบัติตามป้ายหรือประกาศทั้งหมดเกี่ยวกับเส้นทางของคุณ

ข้อมูลแผนที่ ©2011 Tele Atlas